



Утверждена

УТВЕРЖДЕНА:

(наименование документа об утверждении, включая наименования органов государственной власти или органов местного самоуправления, принявших решение об утверждении схемы или подписавших соглашение о перераспределении земельных участков)

(наименование документа об утверждении, включая наименования органов государственной власти или органов местного самоуправления, принявших решение об утверждении схемы или подписавших соглашение о перераспределении земельных участков)

от №

от №

от г. N

Схема расположения земельного участка или земельных участков на кадастровом плане территории

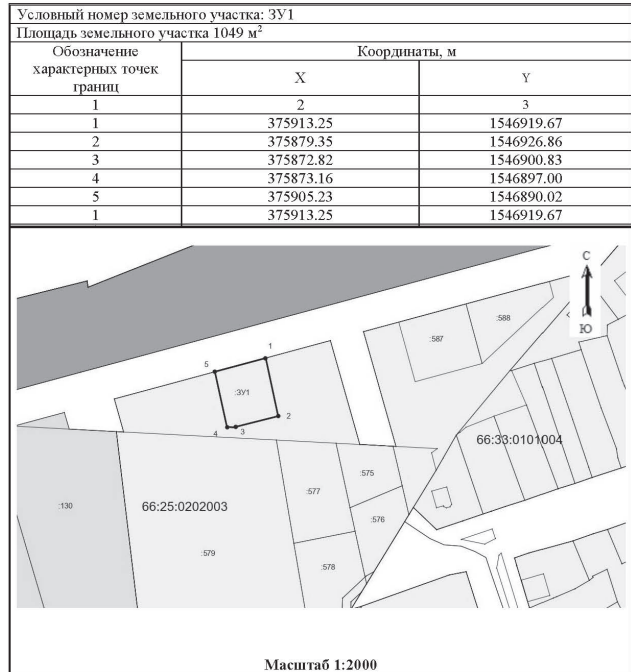


Схема расположения земельного участка или земельных участков на кадастровом плане территории

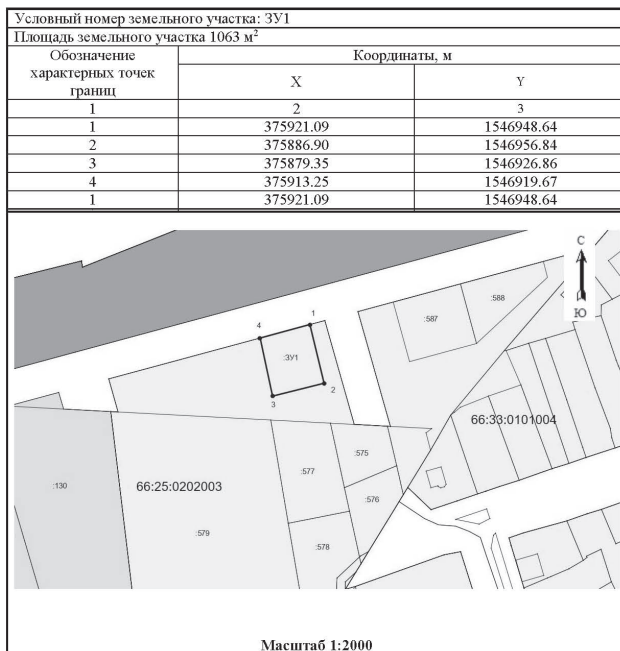
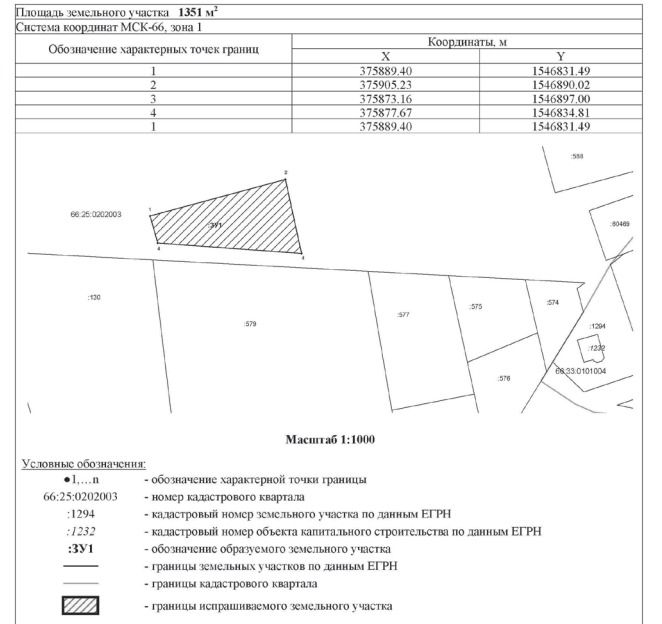


Схема расположения земельного участка или земельных участков на кадастровом плане территории в кадастровом квартале 66:25:0202003



Извещение

Комитет по управлению муниципальным имуществом Арамильского городского округа (далее – КУМИ АГО), в соответствии со статьей 39.18 Земельного кодекса Российской Федерации информирует о возможности предоставления в собственность (за плату) земельного участка для индивидуального жилищного строительства, по адресу: Российская Федерация, Свердловская область, Арамильский городской округ, город Арамиль.

Согласно схеме расположения земельного участка:

- площадь земельного участка составляет – 1351 кв. м;
- земельный участок расположен в границах зон с особыми условиями использования территории – охранная зона транспорта (Приаэродромная территория аэродрома Екатеринбург (Кольцово); Приаэродромная территория аэродрома Екатеринбург (Арамиль); Третья, Четвертая, Пятая, Шестая подзоны приаэродромной территории Аэродрома Екатеринбург (Арамиль); Подзоны 3, 4, 5, 6 приаэродромной территории Аэродрома Екатеринбург (Кольцово), которыми предусмотрены ограничения в использовании земельного участка.

Ознакомление со схемой расположения земельного участка в соответствии с которой предстоит образовать земельный участок, осуществляется по адресу: Свердловская область, Сысертский район, город Арамиль, улица 1 Мая, 12, кабинет 23, в рабочие дни с 08.00 по 17.00, обеденный перерыв с 12.00 по 13.00, а также на сайте Арамильского городского округа в сети Интернет aramilgo.ru, на официальном сайте Российской Федерации для размещения информации о проведении торгов torgi.gov.ru

Граждане, заинтересованные в предоставлении земельного участка, в течение 30 (Тридцати) дней со дня опубликования и размещения извещения могут подавать в письменной форме заявления о намерении участвовать в аукционе по продаже земельного участка.

Дата окончания приема заявлений – 10.05.2024 (30 дней со дня опубликования), заявления принимаются КУМИ АГО при личном обращении заявителя в рабочие дни по адресу: Свердловская область, Сысертский район, город Арамиль, улица 1 Мая, 12, кабинет 23, с 08.00 по 17.00 часов, обеденный перерыв с 12.00 по 13.00, тел. +7 (343) 3853281 (доб. 1411).

К заявлению необходимо приложить копию документа, удостоверяющего личность заявителя, являющегося физическим лицом, копию документа, удостоверяющего личность представителя заявителя (если с заявлением обращается представитель заявителя), а так же копию документа, удостоверяющего права (полномочия) представителя заявителя.

Уведомление о внесении изменения в извещение о предоставлении земельного участка

Комитетом по управлению муниципальным имуществом Арамильского городского округа принято решение о внесении изменения в извещение о предоставлении земельного участка от 04.04.2024: дата окончания приема заявлений – 10.05.2024, заявления принимаются КУМИ АГО при личном обращении заявителя в рабочие дни по адресу: Свердловская область, Сысертский район, город Арамиль, улица 1 Мая, 12, кабинет 23, с 08.00 по 17.00 часов, обеденный перерыв с 12.00 по 13.00, тел. +7 (343) 3853281 (доб. 1411).

Арамильские Вести

Еженедельная бесплатная городская газета

✓ Новости
✓ Статьи
✓ Рецепты
✓ Полезная информация
✓ ТВ-программа
✓ Сканворды
✓ и множество другой актуальной информации

РАЗМЕЩЕНИЕ РЕКЛАМЫ В ГАЗЕТЕ

т. 8-950-639-43-11
vesti-aramil@yandex.ru

Тираж: 8000 экземпляров
Распространение: стойки, магазины, учреждения, почтовые ящики многоквартирных домов

Условные обозначения:

№ п/п	Название условного знака	Изображение	Описание изображения
1	Земельный участок, размеры которого могут быть переданы в масштабе разделов графической части		для изображения применяются условные знаки №3, №4
2	Земельный участок, размеры которого не могут быть переданы в масштабе разделов графической части		а) земельный участок, имеющийся в ГКН сведения о границе которого достаточны для определения ее положения на местности; б) земельный участок, имеющийся в ГКН сведения о границе которого недостаточны для определения ее положения на местности;
	ранее учтенный земельный участок, представляющий собой единое землепользование с преобладанием обособленных участков, имеющийся в ГКН сведения о границах которых достаточны для определения их положения на местности;		кадрат черного цвета с длиной стороны 3 мм
	ранее учтенный земельный участок, представляющий собой единое землепользование с преобладанием обособленных участков, имеющийся в ГКН сведения о границах которых недостаточны для определения их положения на местности;		квадрат с длиной стороны 3 мм, очерченный линией черного цвета, толщиной 0,2 мм
	ранее учтенный земельный участок, представляющий собой единое землепользование с преобладанием обособленных участков, имеющийся в ГКН сведения о границах которых достаточны для определения их положения на местности;		квадраты с длиной стороны 2 мм, очерченные линией черного цвета, толщиной 0,2 мм, соединенные штрихами черного цвета, толщиной 0,2 мм
	ранее учтенный земельный участок, представляющий собой единое землепользование с преобладанием обособленных участков, имеющийся в ГКН сведения о границах которых недостаточны для определения их положения на местности;		квадраты с длиной стороны 2 мм, очерченные линией черного цвета, толщиной 0,2 мм, соединенные штрихами черного цвета, толщиной 0,2 мм
	ранее учтенный земельный участок, представляющий собой единое землепользование с преобладанием обособленных участков, имеющийся в ГКН сведения о границах которых достаточны для определения их положения на местности;		сплошные параллельные линии толщиной 0,2 мм и расстоянием между ними 1 мм
	ранее учтенный земельный участок, представляющий собой единое землепользование с преобладанием обособленных участков, имеющийся в ГКН сведения о границах которых недостаточны для определения их положения на местности;		пунктирные параллельные линии с расстоянием между ними 1 мм. Интервал между штрихами – 1 мм, длина штриха – 2 мм, толщина – 0,2 мм
3	Часть границы:		сплошная линия черного цвета, толщиной 0,2 мм
	существовавшая часть границы, имеющаяся в ГКН сведения о которой достаточны для определения ее местоположения;		сплошная линия красного цвета, толщиной 0,2 мм (допускается линия черного цвета, выделенная маркером красного цвета, шириной до 3 мм)
	новая образованная часть границы, сведения о которой достаточны для определения ее местоположения;		пунктирная линия черного цвета, толщиной 0,2 мм, длиной штриха 2 мм и интервалом между штрихами 1 мм
	новая образованная часть границы, сведения о которой недостаточны для определения ее местоположения;		пунктирная линия красного цвета, толщиной 0,2 мм, длиной штриха 2 мм и интервалом между штрихами 1 мм (допускается линия черного цвета, выделенная маркером красного цвета, шириной до 3 мм)
4	Характерная точка границы:		окружность диаметром 1,5 мм
	характерная точка границы, сведения о которой не позволяют однозначно определить ее положение на местности;		окружность диаметром 1,5 мм
	характерная точка границы, сведения о которой позволяют однозначно определить ее положение на местности;		круг черного цвета диаметром 1,5 мм
5	Пункт геодезической основы:		равносторонний треугольник со стороной 3,0 мм с точкой внутри
	пункт государственной геодезической сети		квадрат со стороной 2,0 мм с точкой внутри
	пункт опорной межовой сети		квадрат со стороной 1,0 мм с точкой внутри
6	Точка съемочного обоснования		сплошная линия черного цвета толщиной 0,5 мм
7	Направление геодезических построений при создании съемочного обоснования		сплошная линия черного цвета со стрелкой толщиной 0,2 мм
8	Направление геодезических построений при определении координат характерных точек границ земельного участка		сплошная линия черного цвета со стрелкой толщиной 0,2 мм

Для обозначения обособленных земельных участков, размеры которых не могут быть переданы в масштабе разделов графической части, применяются условные знаки №2 (а, б), выполненные красным цветом (допускается знак, выполненный черным цветом, выделенный маркером красного цвета)

Извещение

Комитет по управлению муниципальным имуществом Арамильского городского округа (далее – КУМИ АГО), в соответствии со статьей 39.18 Земельного кодекса Российской Федерации информирует о возможности предоставления в собственность (за плату) земельного участка для индивидуального жилищного строительства, по адресу: Российская Федерация, Свердловская область, Арамильский городской округ, город Арамиль.

Согласно схеме расположения земельного участка:

- площадь земельного участка составляет – 1063 кв. м;
- земельный участок расположен в границах зон с особыми условиями использования территории – охранная зона транспорта (Приаэродромная территория аэродрома Екатеринбург (Кольцово); Приаэродромная территория аэродрома Екатеринбург (Арамиль); Третья, Четвертая, Пятая, Шестая подзоны приаэродромной территории Аэродрома Екатеринбург (Арамиль); Подзоны 3, 4, 5, 6 приаэродромной территории Аэродрома Екатеринбург (Кольцово), которыми предусмотрены ограничения в использовании земельного участка.

Ознакомление со схемой расположения земельного участка в соответствии с которой предстоит образовать земельный участок, осуществляется по адресу: Свердловская область, Сысертский район, город Арамиль, улица 1 Мая, 12, кабинет 23, в рабочие дни с 08.00 по 17.00, обеденный перерыв с 12.00 по 13.00, а также на сайте Арамильского городского округа в сети Интернет aramilgo.ru, на официальном сайте Российской Федерации для размещения информации о проведении торгов torgi.gov.ru

Граждане, заинтересованные в предоставлении земельного участка, в течение 30 (Тридцати) дней со дня опубликования и размещения извещения могут подавать в письменной форме заявления о намерении участвовать в аукционе по продаже земельного участка.

Дата окончания приема заявлений – 10.05.2024 (30 дней со дня опубликования), заявления принимаются КУМИ АГО при личном обращении заявителя в рабочие дни по адресу: Свердловская область, Сысертский район, город Арамиль, улица 1 Мая, 12, кабинет 23, с 08.00 по 17.00 часов, обеденный перерыв с 12.00 по 13.00, тел. +7 (343) 3853281 (доб. 1411).

К заявлению необходимо приложить копию документа, удостоверяющего личность заявителя, являющегося физическим лицом, копию документа, удостоверяющего личность представителя заявителя (если с заявлением обращается представитель заявителя), а так же копию документа, удостоверяющего права (полномочия) представителя заявителя.